
	Projektname FELDESENTWICKLUNG RÖMERBERG-SPEYER	
	Vorhaben Rahmenbetriebsplan Erdölgewinnung über 500to/d Zusatzwasserversorgung – Zusatzwasserleitung	
	Dok. Nr. FERS_GEN_6310_A5.5.2.4.4-1	Rev. E00
	Dokumententitel Erläuterung zum Bauwerksverzeichnis	Datum 31.10.2016

Projekt
 „Feldesentwicklung Römerberg-Speyer“



Zusatzwasserversorgung

Rohrleitungsanlage zum Transport von Zusatzwasser

Anlage 5.5.2.4.4-1

Auftragnehmer


Giftge Consult GmbH
Stephanstraße 5
31135 Hildesheim



	Projektname FELDESENTWICKLUNG RÖMERBERG-SPEYER	
	Vorhaben Rahmenbetriebsplan Erdölgewinnung über 500to/d Zusatzwasserversorgung – Zusatzwasserleitung	
	Dok. Nr. FERS_GEN_6310_A5.5.2.4.4-1	Rev. E00
	Dokumententitel Erläuterung zum Bauwerksverzeichnis	Datum 31.10.2016

0 Erläuterung zum Bauwerksverzeichnis

Im Bauwerksverzeichnis sind in tabellarischer Form alle betroffenen Bauwerke (Kreuzungen und Parallellagen) angeführt. Dies betrifft sowohl Infrastruktureinrichtungen wie Straßen als auch Wasserläufe und Fremdleitungen. Die Auflistung erfolgt in Fließrichtung vom Brunnen zum Clusterplatz 2 anhand der Leitungskilometer in den Lageplänen in Anlage A5.5.2.4.5-1

Im tabellarisch aufgebauten Bauwerksverzeichnis findet sich eine Übersicht der betroffenen Bauwerke mit folgenden Angaben:

Spalte 1	Lfd. Nr.: Laufende Nummer, in Fließrichtung (von den Brunnen zum Clusterplatz 2)
Spalte 2	Plan-Nr. Anlage A5.5.2.4.5-1: Nummer des entsprechenden Lageplans in Anlage A5.5.2.4.5-1 (Lageplan i.M. 1:1.000)
Spalte 3	Art der Kreuzung: <ul style="list-style-type: none"> • FK = Kreuzung einer Fremdleitung (z.B. Wasserleitung, Fernmeldekabel usw.) • SK = Straßen- / Wegekreuzung • WK = Gewässerkreuzung (Gräben und verrohrte Gräben) • # = Parallellage (zu Straßen/Wegen, Kabeln, Leitungen etc.)
Spalte 4	Krz-Nr.: Angabe der Kreuzungsnummer bei Sonderpunkten (SP), wobei der Zusatz „W“ für Gewässer steht. Die entsprechenden Sonderpunkte sind fortlaufend in Fließrichtung, d.h. vom Brunnen zum Clusterplatz 2, nummeriert. Für die in dieser Spalte markierten Querungen ist ein Kreuzungsantrag erforderlich.
Spalte 5	Bezeichnung: Beschreibung des betroffenen Objekts, z.B. „Gewässer“, „Fernmeldekabel“
Spalte 6	Name: Name des betroffenen Objekts (wenn bekannt) bzw. Beschreibung

	Projektname FELDESENTWICKLUNG RÖMERBERG-SPEYER	
	Vorhaben Rahmenbetriebsplan Erdölgewinnung über 500to/d Zusatzwasserversorgung – Zusatzwasserleitung	
	Dok. Nr. FERS_GEN_6310_A5.5.2.4.4-1	Rev. E00
	Dokumententitel Erläuterung zum Bauwerksverzeichnis	Datum 31.10.2016

Spalte 7	Trassen-km: Stationierung gem. Lageplan in Anlage A5.5.2.4.5-1
Spalte 8	Bauverfahren: Art der Verlegung; angegeben sind: <ul style="list-style-type: none"> • Offene Querung (bei Kreuzungen im offenen Verfahren) • Geschlossene Querung im Bohr-Spülverfahren
Spalte 9	Zuständige Behörde / UHV / Träger: Name der zuständigen Behörde bzw. des zuständigen Unterhaltungsverbandes (UHV) oder Baulastträgers
Spalte 10	Bemerkung: ggf. zusätzliche Anmerkungen (nur falls erforderlich)

Detaillierte Angaben zu Bauverfahren bzw. Kreuzung bestehender Anlagen (z.B. Straße, Gewässer, Fremdleitungen) finden sich im Rahmenbetriebsplan.