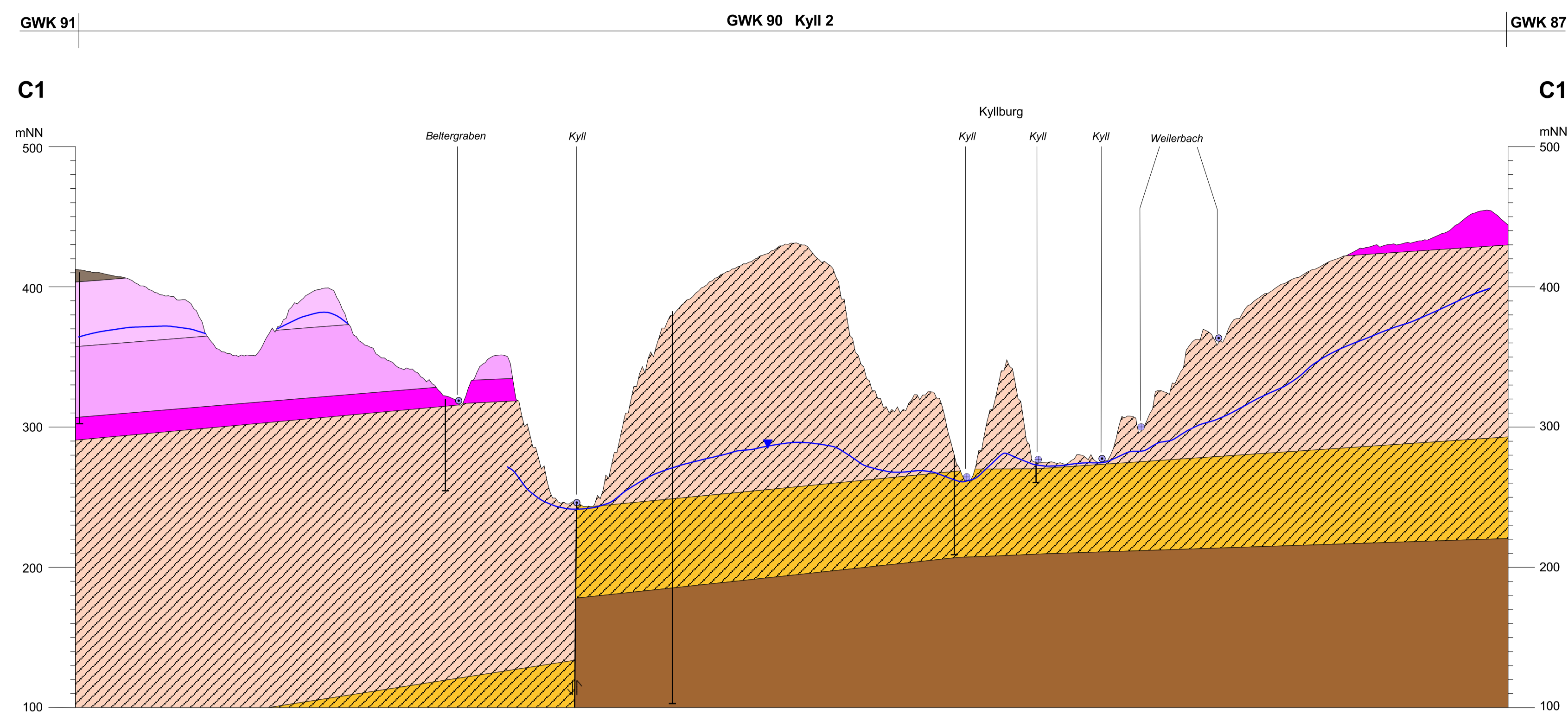


Hydrogeologischer Schnitt 90-1








Längenmaßstab 1: 25 000
Höhenmaßstab 1: 2 500






Bearbeitung:
Dipl.-Geologe-Wvg. Tesch
(im Auftrag des Landesamtes für Umwelt, Wasserwirtschaft und Gewerbeaufsicht Rheinland-Pfalz
unter Mitarbeit von R. Poppe, Landesamt für Geologie und Bergbau Rheinland-Pfalz)

Layout: Silvia Kraft (Landesamt für Geologie und Bergbau Rheinland-Pfalz) März 2005



Geologie

-  Unterer Keuper; Ton- und Mergelstein, z.T. Sandstein
-  Oberer Muschelkalk; Dolomiten, Kalk- und Mergelstein
-  Mittlerer Muschelkalk; Ton- und Mergelstein
-  Unterer Muschelkalk; Sandstein, Dolomiten
-  Oberer Buntsandstein, ungliedert; Sandstein
-  Mittlerer Buntsandstein, ungliedert; Sandstein
-  Untere Devon; ungliedert

-  Störungen mit deren Bewegungsrichtungen
-  Grundwasseroberfläche
-  Fließrichtung der Vorfluter zur Blickrichtung hin
-  von der Blickrichtung weg
-  Bohrungen